
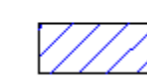







LEGENDA

-  Confine comunale
-  Aree boscate al 1821
-  Area boscata odierna
-  Oliveti al 1821
-  Vigneti al 1821
-  Oliveti - Vigneti al 1821
-  Castagne da frutto al 1821

EMERGENZE

- (1) *Quercus morisii* BORZI (l'ecceio sughero).
- (2) *Fraxinus angustifolia* Vahl. (frassino meridionale);
Acer campestre L. (acero campestre); *Acer monspessulanum* L.
(acero minore); *Euonymus europaeus* L. (fusaggine);
Ulmus minor Mill. (olmo campestre).
- (3) *Phyllirea Angustifolia* L. (fillirea a foglie strette).
- (4) *Quercus crenata* Lam. (cerro sughero).
- (5) *Salix* spp. (salice)
- (6) *Pistacia Lentiscus* L. (lentisco)
- (7) Olivo della Strega

AREE di INTERESSE

- | | |
|------------------------|-------------------------------|
| (A) Tavoloni | (G) Il Lasco d'Albegna |
| (B) Stabbiatelli | (H) Quercia del Fuoco |
| (C) Fosso Castione | (I) Collecchio-Razzaione |
| (D) Fosso Aialino | (L) Collecchio-Poggio Cornuto |
| (E) Pod. Il Cancellone | (M) Poggio Cornuto |
| (F) Muracci | |

 COMUNE DI MAGLIANO IN TOSCANA (Provincia di Grosseto)	
Piano Regolatore Generale PIANO STRUTTURALE Legge Regionale n°5 del 16.01.95	
QUADRO CONOSCITIVO	
Progettisti: Dott. Arch. GINO DAVIDDI Dott. Arch. MAURO PASQUALI Dott. Ing. FRANCESCO SERENA	per il territorio aperto: Dott. Arch. M. CRISTINA STAMMATI Dott. Agr. GIUSEPPE MONACI Dott. Geol. FRANCO PIOLI
Aspetti forestali, ambiti ed emergenze di interesse paesaggistico	Tav. 18.e
	Il Sindaco e Assessore all'Urbanistica Moreno Gregori Il Dirigente di Settore Geom. Sergio Checchi
scala 1:10.000 data	

