

**Piano Regolatore Generale
PIANO STRUTTURALE**
Legge Regionale n°5 del 16.01.95

QUADRO CONOSCITIVO

A.R.P.A. - S.I.R. - Parco Naturale della
Maremma e relativa area contigua

Tav. 1ter.a

Progettisti:

Dott. Arch. GINO DAVIDDI
Dott. Arch. MAURO PASQUALI
Dott. Ing. FRANCESCO SERENA

Il Sindaco e
Assessore all'Urbanistica
Moreno Gregori

per il territorio aperto










Dott. Arch. M. CRISTINA STAMMATI
Dott. Agr. GIUSEPPE MONACI

Il Dirigente di Settore
Geom. Sergio Checchacci

Dott. Geol. FRANCO PIOLI

scala 1:25.000

data

- SIR**
-  Codice 115 - Dune costiere del Parco dell'Uccellina
 -  Codice 116 - Monti dell'Uccellina
 -  Codice 121 - Medio corso del Fiume Albegna
 -  Codice 136 - Pianure del Parco della Maremma
 -  Parco Naturale della Maremma
 -  Parco Naturale della Maremma: area contigua
 -  A.R.P.A. S41 Heba
 -  ZPS (zona di protezione speciale per uccelli)
 -  Confine comunale

