

**COMUNE DI
MAGLIANO IN TOSCANA**
(Provincia di Grosseto)

**Piano Regolatore Generale
Variante al
PIANO STRUTTURALE**
Legge Regionale 1/05

QUADRO PROPOSITIVO

Carta della pericolosità
geomorfologica

Tav. 2f

Progettisti:

Dott. Arch. BARTOLI LEONARDO

per le indagini geologiche








Dott. Geol. FRANCO PIOLI

Il Sindaco e
assessore all'Urbanistica
Giampiero Tofanelli

Il Dirigente di Settore
Arch. Bartoli Leonardo

scala 1:10.000
data

LEGENDA

-  Pericolosità geomorfologica bassa (ai sensi del D.P.G.R. n.26/R del 27/04/07)
-  Pericolosità geomorfologica media (ai sensi del D.P.G.R. n.26/R del 27/04/07)
-  Pericolosità geomorfologica elevata (ai sensi del D.P.G.R. n.26/R del 27/04/07)
-  Pericolosità geomorfologica molto elevata (ai sensi del D.P.G.R. n.26/R del 27/04/07)
-  Confine comunale
-  Confine pre-parco
-  Confine parco

