

**COMUNE DI  
MAGLIANO IN TOSCANA**  
(Provincia di Grosseto)

**Piano Regolatore Generale  
Variante al  
PIANO STRUTTURALE**  
Legge Regionale 1/05

**QUADRO PROPOSITIVO**

Carta della pericolosità  
geomorfologica








Tav. 2b

Progettisti:  
Dott. Arch. BARTOLI LEONARDO  
  
per le indagini geologiche  
Dott. Geol. FRANCO PIOLI

Il Sindaco e  
assessore all'Urbanistica  
Giampiero Tofanelli  
  
Il Dirigente di Settore  
Arch. Bartoli Leonardo

scala 1:10.000  
data

LEGENDA

-  Pericolosità geomorfologica bassa (ai sensi del D.P.G.R. n.26/R del 27/04/07)
-  Pericolosità geomorfologica media (ai sensi del D.P.G.R. n.26/R del 27/04/07)
-  Pericolosità geomorfologica elevata (ai sensi del D.P.G.R. n.26/R del 27/04/07)
-  Pericolosità geomorfologica molto elevata (ai sensi del D.P.G.R. n.26/R del 27/04/07)
-  Contorno comunale
-  Contorno pre-parco
-  Contorno parco

