



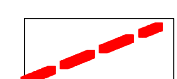


LEGENDA

-  Confine comunale
-  Regia postale
-  Comunitativa ruotabile
-  Comunitativa pedonale
-  Regia postale
Comunitativa pedonale

 **COMUNE DI
MAGLIANO IN TOSCANA**
(Provincia di Grosseto)

**Piano Regolatore Generale
PIANO STRUTTURALE**
Legge Regionale n°5 del 16.01.95

QUADRO CONOSCITIVO

Strade Catasto Leopoldino

Tav. 17.b

Progettisti:

Dott. Arch. GINO DAVIDDI
Dott. Arch. MAURO PASQUALI
Dott. Ing. FRANCESCO SERENA

per il territorio aperto

Dott. Arch. M.CRISTINA STAMMATI
Dott. Agr. GIUSEPPE MONACI

Dott. Geol. FRANCO PIOLI

Il Sindaco e
Assessore all'Urbanistica
Moreno Gregori

Il Dirigente di Settore
Geom. Sergio Checcacci

scala 1:25.000

data

