

**Piano Regolatore Generale
PIANO STRUTTURALE**
Legge Regionale n°5 del 16.01.95

QUADRO CONOSCITIVO

Carta idrogeologica

Tav. 26e

Progettisti:

Dott. Arch. GINO DAVIDDI
Dott. Arch. MAURO PASQUALI
Dott. Ing. FRANCESCO SERENA

per il territorio aperto

Dott. Arch. M.CRISTINA STAMMATI
Dott. Agr. GIUSEPPE MONACI


Dott. Geol. FRANCO PIOLI


Il Sindaco e
Assessore all'Urbanistica
Moreno Gregori


Il Dirigente di Settore
Geom. Sergio Checchacci


scala 1:10.000


LEGENDA

 COMPLESSO IDROGEOLOGICO IMPERMEABILE


 COMPLESSO IDROGEOLOGICO SCARSAMENTE
PERMEABILE


 COMPLESSO IDROGEOLOGICO MEDIAMENTE
PERMEABILE

 COMPLESSO IDROGEOLOGICO MEDIAMENTE-
ALTAMENTE PERMEABILE

 COMPLESSO IDROGEOLOGICO ALTAMENTE
PERMEABILE

 Sorgente

 Limite parco.

 Limite pre-parco.

 Limite comunale.

