







LEGENDA

-  Confine comunale
-  Linea ferroviaria Roma-Grosseto
-  Ambito del "Corridoio Tirrenico"
-  Strada Statale n° 1 "Aurelia"
-  Strade provinciali:
- n. **1** Fonteblanda
- n. **9** Aione
- n. **16** Montiano
- n. **79** Poggio alla Mozza
- n. **81** Osa
- n. **94** Sant' Andrea
- n. **146** Aquilaia
- n. **160** Amiatina
-  Strade comunali

 **COMUNE DI**
MAGLIANO IN TOSCANA
(Provincia di Grosseto)

Piano Regolatore Generale
PIANO STRUTTURALE
Legge Regionale n°5 del 16.01.95

QUADRO CONOSCITIVO

Viabilità	Tav. 2.b
Progettisti: Dott. Arch. GINO DAVIDDI Dott. Arch. MAURO PASQUALI Dott. Ing. FRANCESCO SERENA per il territorio aperto Dott. Arch. M.CRISTINA STAMMATI Dott. Agr. GIUSEPPE MONACI Dott. Geol. FRANCO PIOLI	Il Sindaco e Assessore all'Urbanistica Moreno Gregori Il Dirigente di Settore Geom. Sergio Checcacci scala 1:25.000 data

