

**Piano Regolatore Generale
PIANO STRUTTURALE**
Legge Regionale n°5 del 16.01.95

QUADRO CONOSCITIVO

Carta geologica

Tav. 23c

Progettisti:

Dott. Arch. GINO DAVIDDI
Dott. Arch. MAURO PASQUALI
Dott. Ing. FRANCESCO SERENA

per il territorio aperto

Dott. Arch. M. CRISTINA STAMMATI
Dott. Agr. GIUSEPPE MONACI
















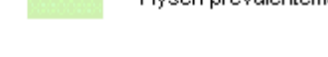
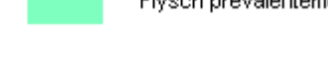
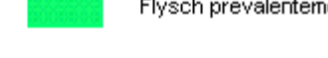
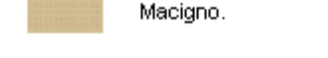
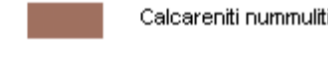

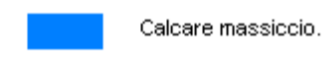
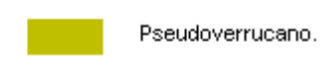






Dott. Geol. FRANCO PIOLI

Il Sindaco e
Assessore all'Urbanistica
Moreno Gregori

Il Dirigente di Settore
Geom. Sergio Checcacci

scala 1:10.000

LEGENDA

-  Detrito di versante.
-  Depositi alluvionali attuali e recenti.
-  Depositi alluvionali antichi terrazzati.
-  Depositi di retrospiaggia antichi.
-  Treventini.
-  Calcare lacustre pleistocenico.
-  Argille pleistoceniche.
-  Conglomerati e sabbie pliocenici.
-  Arenarie e sabbie plioceniche.
-  Calcareniti plioceniche.
-  Argille grigio-azzurre plioceniche.
-  Conglomerati poligenici pliocenici.
-  Sabbie e limi pliocenici.
-  Conglomerati e arenarie mioceniche.
-  Flysch prevalentemente arenacei e calcarenitici.
-  Flysch prevalentemente calcarei e calcarei-marinosi.
-  Flysch prevalentemente argillosi ed argillo-sclitosi.
-  Macigno.
-  Calcareniti nummulitiche.
-  Serie mesozoica condensata.
-  Calcare massiccio.
-  Pseudoverrucano.
-  Sovraccorrimento.
-  Faglia certa.
-  Faglia probabile.
-  Misure di strato.
-  Limite parco.
-  Limite pre-parco.
-  Limite comunale.

