



**Piano Regolatore Generale
PIANO STRUTTURALE**
Legge Regionale n°5 del 16.01.95

QUADRO CONOSCITIVO

Carta della risorsa idrica e della vulnerabilità

Tav. 28f

Progettisti:
Dott. Arch. GINO DAVIDDI
Dott. Arch. MAURO PASQUALI
Dott. Ing. FRANCESCO SERENA

Il Sindaco e
Assessore all'Urbanistica
Mireno Gregori















per il territorio aperto
Dott. Arch. M. CRISTINA STAMMATI
Dott. Agr. GIUSEPPE MONACI

Il Dirigente di Settore
Geom. Sergio Checchacci

Dott. Geol. FRANCO PIOLI

scala 1:10.000

LEGENDA

-  Area di acquifero potenzialmente struttibile (falda non superficiale - vulnerabilità media)
-  Area di acquifero potenzialmente struttibile (falda superficiale - vulnerabilità alta)
-  Area praticamente impermeabile
-  Corpo idrico artificiale (Vasca o piccolo invaso per sberramento)
-  Pozzo
-  Pozzo captato ad uso acquedottistico
-  Sorgente
-  Sorgente captata ad uso acquedottistico
-  Area di rispetto per captazioni pubbliche (r = 200 m)
-  Sito per la realizzazione dello sbarramento del potenziale bacino coltivare
-  Delimitazione del bacino di alimentazione del potenziale bacino coltivare
-  Confine comunale
-  Confine pre-parco
-  Confine parco

