

**Piano Regolatore Generale
PIANO STRUTTURALE**
Legge Regionale n°5 del 16.01.95

QUADRO CONOSCITIVO

VINCOLO ARCHEOLOGICO, VINCOLO PAESAGGISTICO ED EMERGENZE DI INTERESSE STORICO CULTURALE	Tav. 1a
Progettisti: Dott. Arch. GINO DAVIDDI Dott. Arch. MAURO PASQUALI Dott. Ing. FRANCESCO SERENA per il territorio aperto Dott. Arch. M. CRISTINA STAMMATI Dott. Agr. GIUSEPPE MONACI Dott. Geol. FRANCO PICOLI	Il Sindaco e assessore all'Urbanistica Moreno Greggi Il Dirigente di Settore Geom. Sergio Chiccacci scala 1:25000 data

BENI CULTURALI

(ai sensi art. 10 e 11 D.Lgs. 42/2004)

VINCOLO AREA ARCHEOLOGICA
ai sensi della ex L. 1089/39

EMERGENZE DI INTERESSE ARCHEOLOGICO

(ai sensi dell'art. 1 lettera "m" ex L.431/85)

VILLE AD INTERESSE ARCHEOLOGICO
(ai sensi dell'art. 1 lettera "m" ex L.431/85)

AREE ARCHEOLOGICHE

96 Abitato e necropoli di magliano

99 Abitato e necropoli del Ghiaccio Forte

VILLE E GIARDINI

49 Fattoria di Colle di Lupo

65 Fattoria del Coltochio

66 Dogana di Cala di Forno (D.M. 28.08.1984)

EMERGENZE STORICO - CULTURALI

194 Montiano Vecchio

347 Castelluccio - Castelnuovo

348 Poggio Castellaccio

349 Volta maglianesa (Volta Marzia)

352 San Brusa (D.M. 0.05.1919 e D.M. 17.12.1973)

353 Pieve di Pereta

354 Convento di S.Maria in Borraccia (D.M. 28.10.1980)

359 Necropoli di S.Maria in Borraccia (Ex L. 1089/39)

360 Necropoli del Cancefolone

366 Necropoli Poggio Volpato

367 Casa di Iaba (Ex sacerie)

515 torre di Cala di Forno (D.M. 24.06.1973)

516 Torre della Bella Marsiglia (D.M. 3.10.1909 e D.M. 28.01.1981)

517 Torre Bassa (D.M. 24.06.1973)

522 Chiesa del Coltochio

647 Baggiano (Podere Torre)

A Immobili sottoposti a vincolo d'interesse storico - artistico individuali nel centro storico di Magliano in Toscana, ex L. 1089/39

A1 Palazzo dei Podestà

A2 Palazzo Pretorio

A3 Casa di Checco il Bello

A4 Tracce di architettura medievale in corso Garibaldi

A5 Tracce di architettura medievale facciata casa corso Garibaldi

A6 Fabbricato arch. medievale in corso Garibaldi

A7 Bassorilievo marmoreo Rapp. angelo di Dio

A8 Stemma e Porta di piazza S. Martino

A9 Resti di architettura medievale nella casa di via Porta Nuova

A10 Fabbricato con stemmi e fregesse bifore in piazza Margherita

A11 Palazzo degli Aldobrandeschi in corso Garibaldi

A12 Mura di cinta del Comune

A13 Chiesa dell'Annunziata

A14 Chiesa di S. Giovanni

A15 Chiesa di S. Martino

A16 Edificio in piazza Margherita

A17 Palazzo dei Priori

A18 Palazzo di Checco il Bello

A19 Stemma marmoreo Incudine e martello

B Immobili sottoposti a vincolo d'interesse storico - artistico individuali nel centro storico di Pereta, ex L. 1089/39

B1 Avanzi di cornici e capitelli

B2 Camino in pietra, con stemma, mensolo e pilastri nella casa in via Emanuele

B3 Porta medievale facciata casa di via Cavour

B4 Torre di Pereta

B5 Porta di Pereta







B6 Chiesa di S.Maria a Pereta

C Immobili sottoposti a vincolo d'interesse storico - artistico individuali nel centro storico di Montiano, ex L. 1089/39

C1 Palazzo in piazzale Roma

BENI PAESAGGISTICI

(ai sensi art. 134 D.Lgs. 42/2004)

-  **TERRITORI COSTIERI**
art. 142 lettera a)
-  **TERRITORI CONTERMINI AI LAGHI**
art. 142 lettera b)
-  **FIUMI TORRENTI CORSI D'ACQUA**
art. 142 lettera c)
-  **FORESTE E BOSCHI**
art. 142 lettera g)
-  **ZONE DI INTERESSE ARCHEOLOGICO**
art. 142 lettera m)
-  **VINCOLO PAESAGGISTICO**
ex art. 139 D.lgs. 42/2004, aree individuate con D.M. ai sensi della ex L. 1497/39

