







**Piano Regolatore Generale
PIANO STRUTTURALE**
Legge Regionale n°5 del 16.01.95

QUADRO CONOSCITIVO

Viabilità		Tav. 2.a
Progettisti:		Il Sindaco e Assessore all'Urbanistica Moreno Gregori
Dott. Arch. GINO DAVIDDI Dott. Arch. MAURO PASQUALI Dott. Ing. FRANCESCO SERENA		Il Dirigente di Settore Geom. Sergio Checchacci
per il territorio aperto		
Dott. Arch. M. CRISTINA STAMMATI Dott. Agr. GIUSEPPE MONACI		
Dott. Geol. FRANCO PIOLI		
		scala 1:25.000
		data

LEGENDA

-  Confine comunale
-  Linea ferroviaria Roma-Grosseto
-  Ambito del "Corridoio Tirrenico"
-  Strada Statale n° 1 "Aurelia"
-  Strade provinciali:
- n. **1** Fonteblanda
- n. **9** Aione
- n. **16** Montiano
- n. **79** Poggio alla Mozza
- n. **81** Osa
- n. **94** Sant' Andrea
- n. **146** Aquilaia
- n. **160** Amiatiina
-  Strade comunali

