

**COMUNE DI  
MAGLIANO IN TOSCANA**  
(Provincia di Grosseto)

**Piano Regolatore Generale  
Variante al  
PIANO STRUTTURALE**  
Legge Regionale 1/05

**QUADRO PROPOSITIVO**

Carta della pericolosità  
geomorfologica

**Tav. 2e**

Progettisti:  
Dott. Arch. BARTOLI LEONARDO








Il Sindaco e  
assessore all'Urbanistica  
Giampiero Totanelli

per le indagini geologiche  
Dott. Geol. FRANCO PIOLI

Il Dirigente di Settore  
Arch. Bartoli Leonardo

scala 1:10.000  
data

LEGENDA

-  Pericolosità geomorfologica bassa (ai sensi del D.P.G.R. n.26/R del 27/04/07)
-  Pericolosità geomorfologica media (ai sensi del D.P.G.R. n.26/R del 27/04/07)
-  Pericolosità geomorfologica elevata (ai sensi del D.P.G.R. n.26/R del 27/04/07)
-  Pericolosità geomorfologica molto elevata (ai sensi del D.P.G.R. n.26/R del 27/04/07)
-  Confine comunale
-  Confine pre-parco
-  Confine parco

