



**COMUNE DI  
MAGLIANO IN TOSCANA**  
(Provincia di Grosseto)

**Piano Regolatore Generale  
PIANO STRUTTURALE**  
Legge Regionale n°5 del 16.01.95

**QUADRO CONOSCITIVO**

Carta delle pendenze

Tav. 24d

Progettisti:

Dott. Arch. GINO DAVIDDI  
Dott. Arch. MAURO PASQUALI  
Dott. Ing. FRANCESCO SERENA

per il territorio aperto

Dott. Arch. M.CRISTINA STAMMATI  
Dott. Agr. GIUSEPPE MONACI


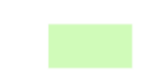







Dott. Geol. FRANCO PIOLI

Il Sindaco e  
Assessore all'Urbanistica  
Moreno Gregori

Il Dirigente di Settore  
Geom. Sergio Checcacci

scala 1:10.000

LEGENDA

-  PENDENZE MINORI DEL 5%.
-  PENDENZE COMPRESSE TRA 5-10%.
-  PENDENZE COMPRESSE TRA 10-15%.
-  PENDENZE COMPRESSE TRA 15-25%.
-  PENDENZE COMPRESSE TRA 25-35%.
-  PENDENZE MAGGIORI DEL 35%.
-  Limite parco.
-  Limite pre-parco.
-  Limite comunale.

