

**Piano Regolatore Generale
PIANO STRUTTURALE**
Legge Regionale n°5 del 16.01.95

QUADRO CONOSCITIVO

Carta della risorsa idrica e della vulnerabilità

Tav. 28e

Progettisti:

Dott. Arch. GINO DAVIDDI
Dott. Arch. MAURO PASQUALI
Dott. Ing. FRANCESCO SERENA

per il territorio aperto

Dott. Arch. M.CRISTINA STAMMATI
Dott. Agr. GIUSEPPE MONACI


Dott. Geol. FRANCO PIOLI


Il Sindaco e
Assessore all'Urbanistica
Moreno Gregori


Il Dirigente di Settore
Geom. Sergio Checchacci


scala 1:10.000

LEGENDA


 Area di acquifero potenzialmente sfruttabile
(Falda non superficiale - Vulnerabilità media)


 Area di acquifero potenzialmente sfruttabile
(Falda superficiale - Vulnerabilità alta)

 Area praticamente impermeabile

 Corpo d'acqua artificiale
(Vasca o piccolo invaso per sbarramento)


 Pozzo


 Pozzo captato ad uso acquedottistico

 Sorgente

 Sorgente captata ad uso acquedottistico


 Area di rispetto per captazioni pubbliche (r = 200 m)

 Sito per la realizzazione dello sbarramento del potenziale bacino collinare

 Delimitazione del bacino di alimentazione del potenziale bacino collinare

 Confine comunale

 Confine pre-parco

 Confine parco

