









**LEGENDA**

- |   |  |
|---|--|
|  0-1 ha   |  20-50 ha         |
|  1-5 ha   |  50-300 ha        |
|  5-10 ha  |  > 300 ha         |
|  10-20 ha |  Confine comunale |

 <b>COMUNE DI MAGLIANO IN TOSCANA</b> (Provincia di Grosseto)	
<b>Piano Regolatore Generale PIANO STRUTTURALE</b> Legge Regionale n°5 del 16.01.95	
<b>QUADRO CONOSCITIVO</b>	
Progettisti: Dott. Arch. GINO DAVIDDI Dott. Arch. MAURO PASQUALI Dott. Ing. FRANCESCO SERENA	per il territorio aperto: Dott. Arch. M.CRISTINA STAMMATI Dott. Agr. GIUSEPPE MONACI Dott. Geol. FRANCO PIOLI
Classificazione proprietà fondiarie	<b>Tav. 21.e</b>
	Il Sindaco e Assessore all'Urbanistica Moreno Gregori  Il Dirigente di Settore Geom. Sergio Checacci
<b>scala 1:10.000</b> <b>data</b>	