









 COMUNE DI MAGLIANO IN TOSCANA (Provincia di Grosseto)	
Piano Regolatore Generale PIANO STRUTTURALE Legge Regionale n°5 del 16.01.95	
QUADRO CONOSCITIVO	
Progettisti: Dott. Arch. GINO DAVIDDI Dott. Arch. MAURO PASQUALI Dott. Ing. FRANCESCO SERENA	per il territorio aperto: Dott. Arch. M. CRISTINA STAMMATI Dott. Agr. GIUSEPPE MONACI Dott. Geol. FRANCO PIOLI
Classificazione proprietà fondiarie	Tav. 21.d Il Sindaco e Assessore all'Urbanistica Moreno Gregori Il Dirigente di Settore Geom. Sergio Checchacci
	scala 1:10.000 data

LEGENDA

- | | |
|--|--|
|  0-1 ha |  20-50 ha |
|  1-5 ha |  50-300 ha |
|  5-10 ha |  > 300 ha |
|  10-20 ha |  Confine comunale |

