



**Piano Regolatore Generale  
PIANO STRUTTURALE**  
Legge Regionale n°5 del 16.01.95

**QUADRO CONOSCITIVO**

Carta idrogeologica

Tav. 26c

Progettisti:

Dott. Arch. GINO DAVIDDI  
Dott. Arch. MAURO PASQUALI  
Dott. Ing. FRANCESCO SERENA

per il territorio aperto

Dott. Arch. M.CRISTINA STAMMATI  
Dott. Agr. GIUSEPPE MONACI










Dott. Geol. FRANCO PIOLI

Il Sindaco e  
Assessore all'Urbanistica  
Moreno Gregori

Il Dirigente di Settore  
Geom. Sergio Checcacci

scala 1:10.000

LEGENDA

-  COMPLESSO IDROGEOLOGICO IMPERMEABILE.
-  COMPLESSO IDROGEOLOGICO SCARSAMENTE PERMEABILE.
-  COMPLESSO IDROGEOLOGICO MEDIAMENTE PERMEABILE.
-  COMPLESSO IDROGEOLOGICO MEDIAMENTE-ALTAMENTE PERMEABILE.
-  COMPLESSO IDROGEOLOGICO ALTAMENTE PERMEABILE.
-  Sorgente
-  Limite parco.
-  Limite pre-parco.
-  Limite comunale.

