















**Piano Regolatore Generale
PIANO STRUTTURALE**
Legge Regionale n°5 del 16.01.95

QUADRO CONOSCITIVO

Carta della risorsa idrica e della vulnerabilità		Tav. 28c
Progettisti: Dott. Arch. GINO DAVIDDI Dott. Arch. MAURO PASQUALI Dott. Ing. FRANCESCO SERENA		Il Sindaco e Assessore all'Urbanistica Moreno Gregori
per il territorio aperto Dott. Arch. M.CRISTINA STAMMATI Dott. Agr. GIUSEPPE MONACI		Il Dirigente di Settore Geom. Sergio Checcacci
Dott. Geol. FRANCO PIOLI		scala 1:10.000

- LEGENDA
-  Area di acquifero potenzialmente sfruttabile (Falda non superficiale - Vulnerabilità media)
 -  Area di acquifero potenzialmente sfruttabile (Falda superficiale - Vulnerabilità alta)
 -  Area praticamente impermeabile
 -  Corpo d'acqua artificiale (Vasca o piccolo invaso per sbarramento)
 -  Pozzo
 -  Pozzo captato ad uso acquedottistico
 -  Sorgente
 -  Sorgente captata ad uso acquedottistico
 -  Area di rispetto per captazioni pubbliche (r = 200 m)
 -  Sito per la realizzazione dello sbarramento del potenziale bacino collinare
 -  Delimitazione del bacino di alimentazione del potenziale bacino collinare
 -  Confine comunale
 -  Confine pre-parco
 -  Confine parco

